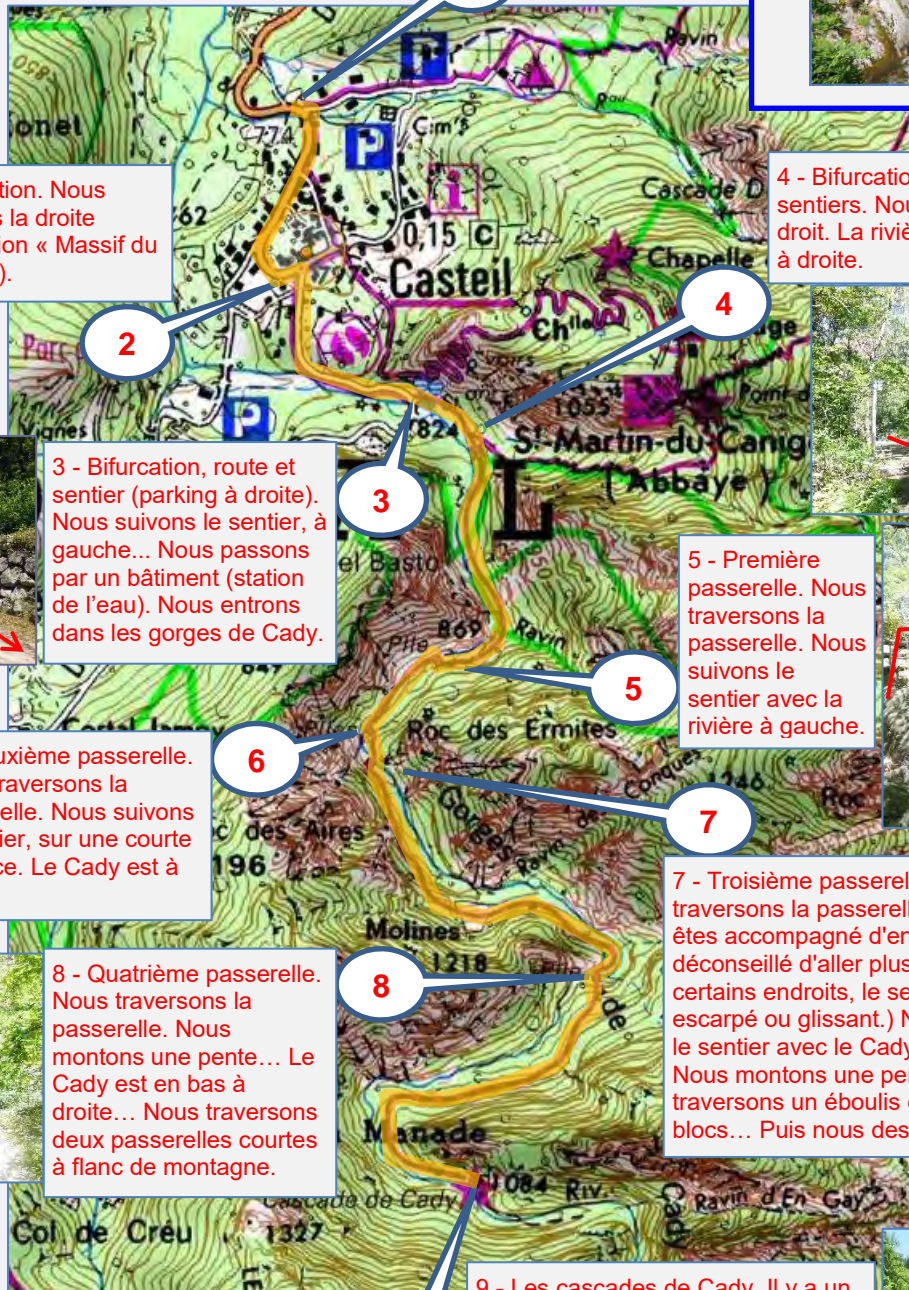




1 - Le DÉPART (arrêt de bus et un parking à l'entrée de Casteil). Nous suivons la route vers la droite... Bifurcation (centre du village à gauche) : nous allons tout droit, sur la même route... Bifurcation (parc animalier tout droit): nous suivons notre route qui vire vers la gauche.


Les Gorges de Cady

4 heures; montée : 350m




2 - Bifurcation. Nous allons vers la droite (signalisation « Massif du Canigou »).


4 - Bifurcation de sentiers. Nous allons tout droit. La rivière Cady est à droite.



3 - Bifurcation, route et sentier (parking à droite). Nous suivons le sentier, à gauche... Nous passons par un bâtiment (station de l'eau). Nous entrons dans les gorges de Cady.




5 - Première passerelle. Nous traversons la passerelle. Nous suivons le sentier avec la rivière à gauche.



6 - Deuxième passerelle. Nous traversons la passerelle. Nous suivons le sentier, sur une courte distance. Le Cady est à droite.

7 - Troisième passerelle. Nous traversons la passerelle. (Si vous êtes accompagné d'enfants, il est déconseillé d'aller plus loin. À certains endroits, le sentier est escarpé ou glissant.) Nous suivons le sentier avec le Cady à gauche... Nous montons une pente, et nous traversons un éboulis de gros blocs... Puis nous descendons.



8 - Quatrième passerelle. Nous traversons la passerelle. Nous montons une pente... Le Cady est en bas à droite... Nous traversons deux passerelles courtes à flanc de montagne.

9 - Les cascades de Cady. Il y a un point de vue, sécurisé, en face des cascades. Le panneau qui dit 'Passage interdit' signale la fin du sentier. Nous descendons par le même itinéraire.



[géoportail](#)

www.walks-vernetlesbains-canigou.eu