

12 - Mairie (à gauche). Après la mairie, nous allons vers la gauche. Nous descendons et nous suivons les ruelles du vieux village... Nous arrivons au centre-ville, notre point de départ.

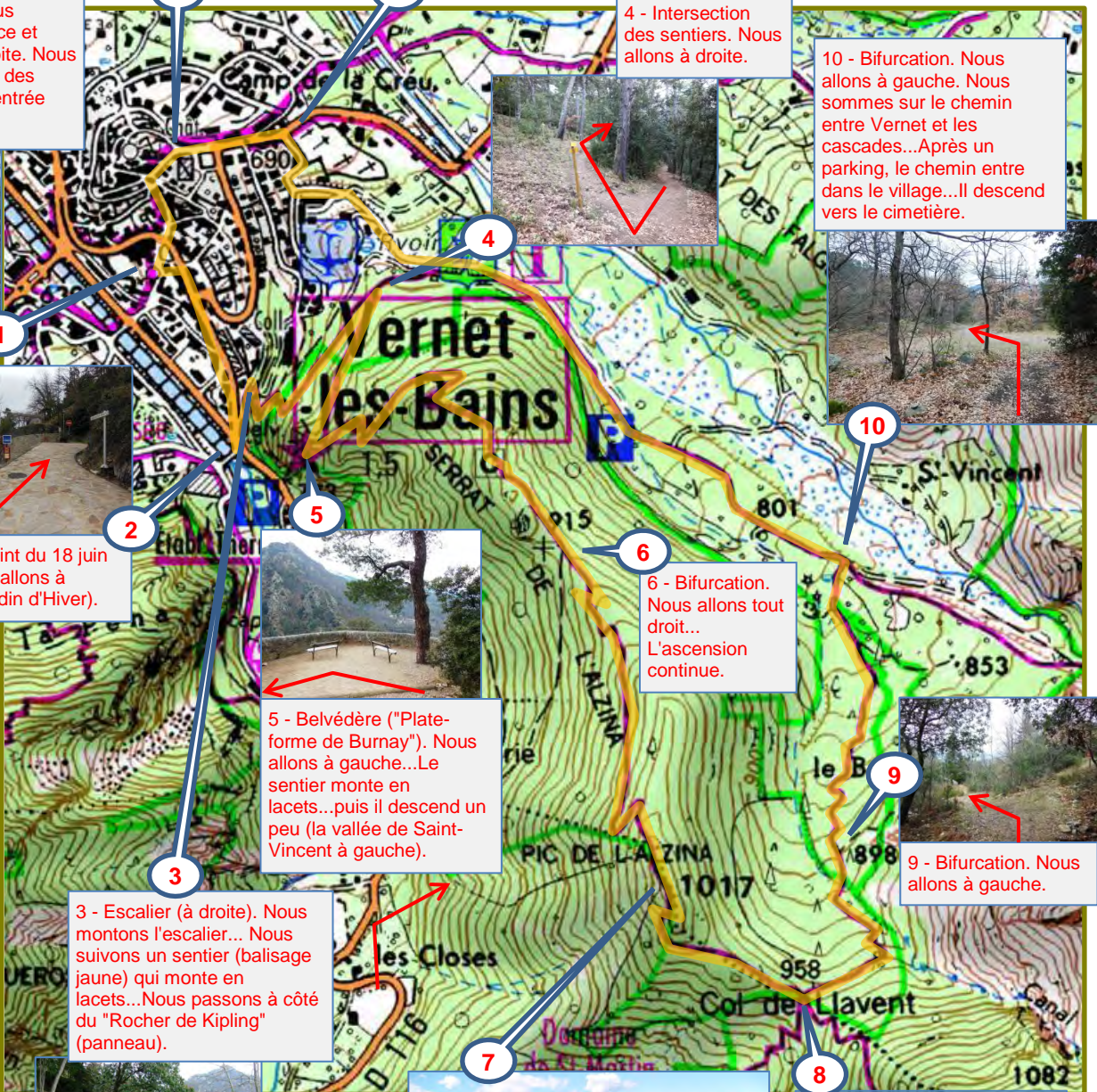


11 - Intersection avec la Route de Fillols. Nous allons à gauche... Nous suivons un balisage rouge-et-jaune, vers le monument "Entente Cordiale".





Vernet-les-Bains
Pic de l'Alzina
 3 heures;
 montée : 350m


1 - Départ (Place République). Nous traversons la place et nous allons à droite. Nous suivons l'Avenue des Thermes, vers l'entrée sud du village.



4 - Intersection des sentiers. Nous allons à droite.



10 - Bifurcation. Nous allons à gauche. Nous sommes sur le chemin entre Vernet et les cascades... Après un parking, le chemin entre dans le village... Il descend vers le cimetière.



2 - Rond-Point du 18 juin 1940. Nous allons à gauche (Jardin d'Hiver).




5 - Belvédère ("Plateforme de Burnay"). Nous allons à gauche... Le sentier monte en lacets... puis il descend un peu (la vallée de Saint-Vincent à gauche).

6 - Bifurcation. Nous allons tout droit... L'ascension continue.



9 - Bifurcation. Nous allons à gauche.

3 - Escalier (à droite). Nous montons l'escalier... Nous suivons un sentier (balisage jaune) qui monte en lacets... Nous passons à côté du "Rocher de Kipling" (panneau).



7 - Pic de l'Alzina. Nous allons tout droit et le sentier descend.



8 - Col de Llavent. Nous allons à gauche... Nous passons à côté d'un beau "orri" (cabane en pierre).

