




Vernet-les-Bains - Pic Cogoulo

via monument "le Maquis"

5 heures
Montée : 800m



3 - Nous traversons une passerelle. Nous allons vers la droite, et, après quelques mètres, vers la gauche... A une intersection avec une route, nous allons tout droit.



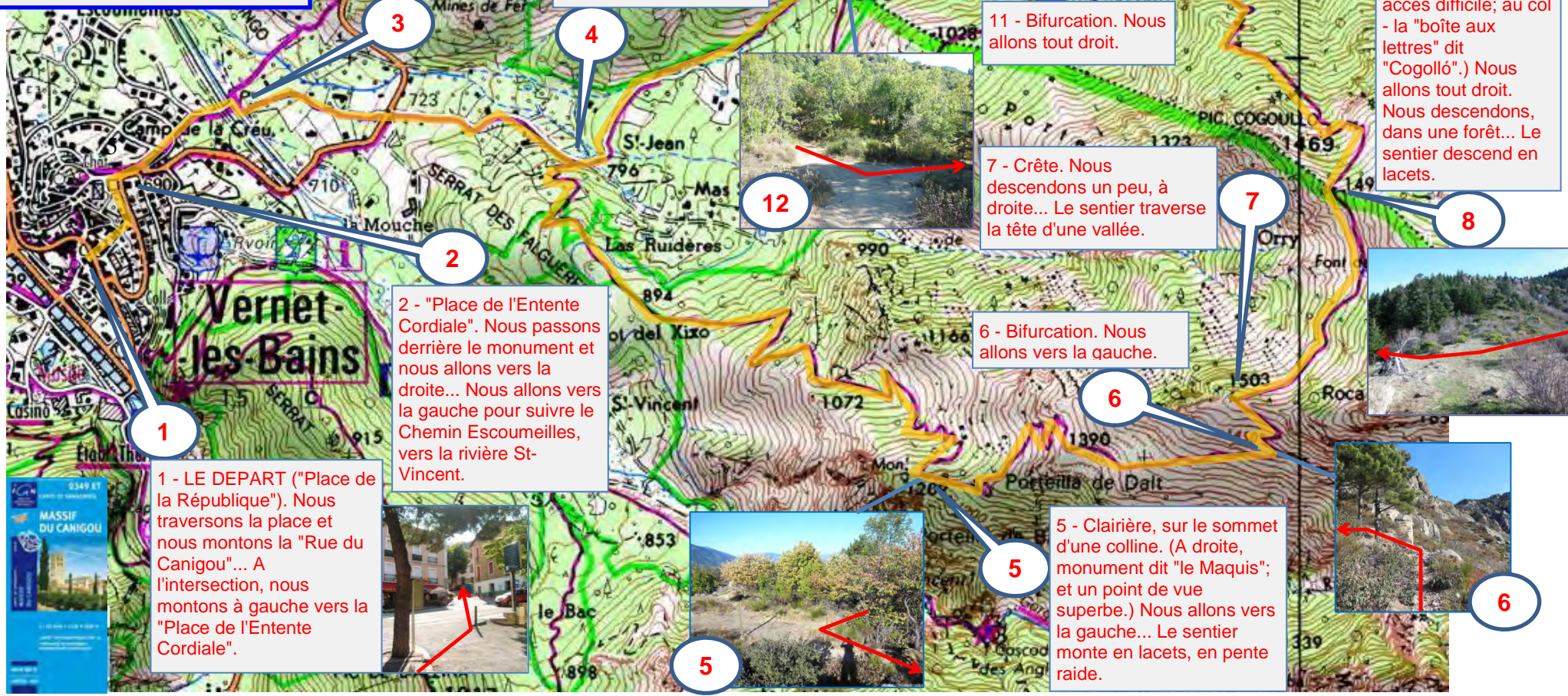
4 - Intersection, après un petit parking. Nous allons vers la droite, sur un sentier... Notre sentier monte, dans une forêt... Le sentier traverse un petit plateau ouvert... Le sentier rentre dans la forêt et il monte en lacets.

12 - "Col de Juell". Nous descendons vers la gauche... Intersection avec un chemin. Nous allons vers la droite, sur le chemin... Intersection (point 4). Nous descendons vers la droite et nous suivons l'itinéraire d'aller vers le centre-ville.

10 - Bifurcation. Nous allons vers la gauche. Après quelques mètres - une deuxième bifurcation, où nous allons tout droit.



9 - Bifurcation. Nous allons vers la droite.



3

4

12

11

9

8 - Col. (A gauche - "Pic Cogoulo", accès difficile; au col - la "boîte aux lettres" dit "Cogolló".) Nous allons tout droit. Nous descendons, dans une forêt... Le sentier descend en lacets.

8

11 - Bifurcation. Nous allons tout droit.

12




7 - Crête. Nous descendons un peu, à droite... Le sentier traverse la tête d'une vallée.

7

2

2 - "Place de l'Entente Cordiale". Nous passons derrière le monument et nous allons vers la droite... Nous allons vers la gauche pour suivre le Chemin Escoumeilles, vers la rivière St-Vincent.

6 - Bifurcation. Nous allons vers la gauche.




6

1

1 - LE DEPART ("Place de la République"). Nous traversons la place et nous montons la "Rue du Canigou"... A l'intersection, nous montons à gauche vers la "Place de l'Entente Cordiale".



5



5

5 - Clairière, sur le sommet d'une colline. (A droite, monument dit "le Maquis"; et un point de vue superbe.) Nous allons vers la gauche... Le sentier monte en lacets, en pente raide.



6