

Vernet-les-Bains

# Cortalets - Pic du Canigou via Crête du Barbet


4 heures  
Montée : 750m



10 - Intersection, avec la GR10 (à gauche). Nous allons tout droit. ...Nous revenons au Chalet des Cortalets.



1 - LE DEPART (Chalet des Cortalets). Nous suivons la GR10 (signalisation : "Prat Cabrera").



9 - Pic Joffre. Le sentier quitte la crête et nous descendons vers la droite.

9

3 - Ancien mine. Nous sommes maintenant au-dessus de la forêt...Le sentier monte toujours en lacets.

3



2 - Bifurcation. Nous quittons la GR10 et nous allons vers la droite... Le sentier monte en lacets.

2



8 - Le Pic. Sublime, même si, au beau temps, tout le monde et leur chien s'y trouvent...Nous descendons sur le sentier vers Cortalets. Le sentier est bien tracé, mais assez raide au départ...Après plusieurs lacets, nous suivons la crête vers le nord.

8



4 - Nous arrivons sur la Crête de Barbet. Nous suivons la crête, vers la droite.

4



5 - Petit col. Nous traversons le col et nous descendons.

5

7 - Intersection. Nous rejoignons le sentier qui vient de Mariailles. Nous allons vers la droite...Nous traversons une pente couverte d'éboulis...Nous passons la "Brèche Durier" (à droite)...Nous arrivons au pied de la "Cheminée"...Nous montons la Cheminée, une paroi rocheuse avec marches naturelles très larges.

7



6 - Porteille de Valmanya (col). En face : la vallée de Cady... Nous descendons un peu plus.

6

